

# Die Landpost Regensburg – (STAND 01.02.2025)

## Poststellen II 1928 – 1945 und Poststellen II von 1946-1988

### In alphabetischer Reihenfolge

Die Aufstellung basiert auf den Unterlagen/Daten die mir Herr Dr. Karl Johann, 82380 Peißenberg freundlicherweise zur Verfügung gestellt hat – lediglich die Abbildungen mit den aufgeführten Verwendungsdaten beziehen sich auf meine Belegstücke. Die mit \* gekennzeichneten Abbildungen und Daten stammen aus der Sammlung Eisenbeiß, welche in Amberger Archiv eingesehen werden kann. Unser Sammlerfreund Kupec Hans, Viehhausen hat mir aus dieser Sammlung viele Kopien zur Verfügung gestellt.

Die Landverkrattung ging am 20.06.1928 in Betrieb. Die Landpoststellen wurden von 1928 bis September 1939 zweimal täglich angefahren, danach wurde die zweite Fahrt gestrichen. In Regensburg wurden die Landpoststellen in zwei Routen aufgeteilt Route Süd = **S** und Route Nord = **N**; am 01.07.1939 wurde noch eine 3. Route eingerichtet über Sünching = **Sü** (da sie auch 1x tgl. von Regensburg gefahren wurde habe ich sie mit aufgenommen) Aufgrund einer Amtsblattverfügung wurden die Landpoststempel mit der Bezeichnung „**Land**“ abgeschafft und dafür die Stempel mit der Bezeichnung „**über**“ eingeführt.

Der Austausch der Stempel erfolgte im Juli 1933

### Poststellen II von 1928 - 1945

	<u>Eröffnet/Umgewandelt</u>	<u>Route</u>	<u>Schließung/Umwandlung</u>
<b>Alteglofsheim</b>	<b>E 20.06.1928</b>	<b>S</b>	<b>27.08.1945</b>
<b>Poststelleninhaber – Schmiedemeistersehefrau Helene Angerer</b>			

B/H 44/15mm



19.06.1929 - 25.02.1933

B/H 40/18mm



24.02.1934 – \*30.10.1941–

**Barbing**

**U vor 12/1937**

**S**

**27.08.1945**

B/H 33/14mm



08.05.1939 – 18.05.1943

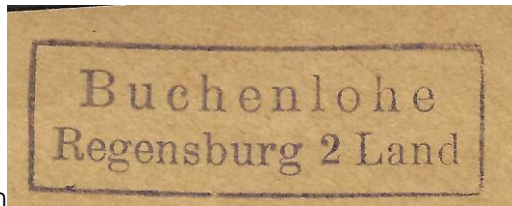
**Buchenlohe**

**E 20.06.1928**

**N**

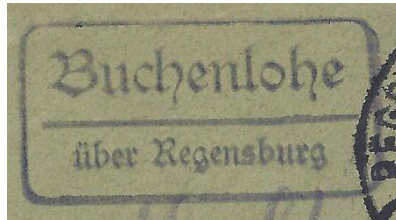
**27.08.1945**

B/H 44,0/14mm



31.03.1932 - ?

B/H 35/17,5mm



25.02.1935 - 07.04.1942

**Dengling**

**E 01.07.1939**

**Sü**

**27.08.1945**

B/H 30/17mm



04.12.1941 - 09.02.1942

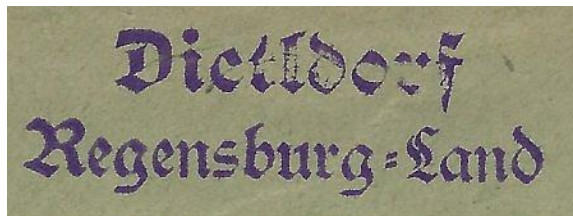
**Dietldorf**

**U 01.01.1932**

**N**

**27.08.1945**

B/H 38/12mm



03.01.1933 - 23.05.1933

B/H 30/18mm



17.01.1934 - 11.11.1935

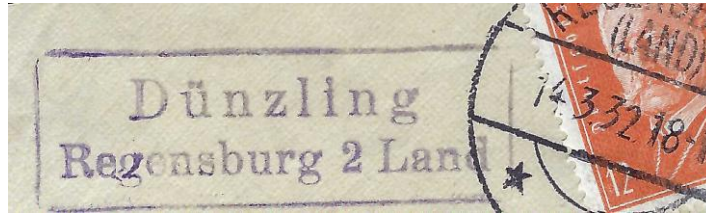
Dünzling

E 20.06.1928

S

27.08.1945

B/H 44/14mm



\*03.05.1930- 13.02.1933

B/H 33/17mm



31.01.1934 – 21.09.1935

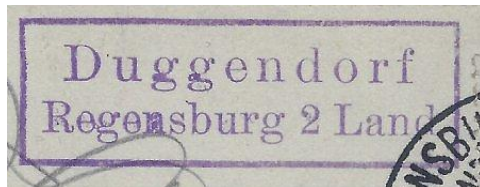
Duggendorf

E 20.06.1928

N

27.08.1945

B/H 44/14mm



25.01.1929 - 25.01.1933

B/H 35/13mm



14.03.1933 – 12.10.1939

Egglfing

E 20.06.1928

S

????vor 04/36

Poststelleninhaber – Gastwirthsehefrau Maria Wankerl - bis dato lag kein Abschlag vor

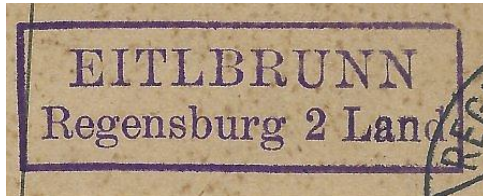
**Eitlbrunn**

**20.06.1928**

**N**

**27.08.1945**

B/H 44/14,5mm



09.10.1929 – 08.09.1932

B/H 31/17mm




30.01.1934 – 02.07.1936

**Gailsbach**

**E 01.07.1939**

**Sü**

**S vor 01.07.1943**



\*

\*10.04.1940 - ?

**Gebelkofen**

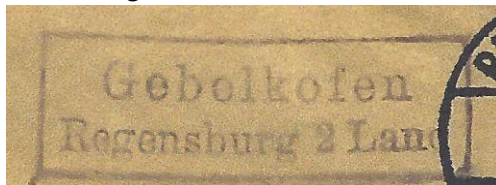
**E 20.06.1928**

**S**

**27.08.1946**

**Poststelleninhaber – Schuhmachermeister Xaver Gürster – H. Gürster scheidet auf eigenen Wunsch aus, sein Nachfolger ist Schmiedemeister Josef Gruber**

B/H 44/14mm



02.01.1930 - ?

B/H 35/17,5mm



03.01.1934 - 20.05.1940

**Großberg**

**E 20.06.1928**

**S**

**10.08.1944**

B/H 31/17mm



\*10.11.1933 – 29.05.1963



Grünthal

E 01.07.1939

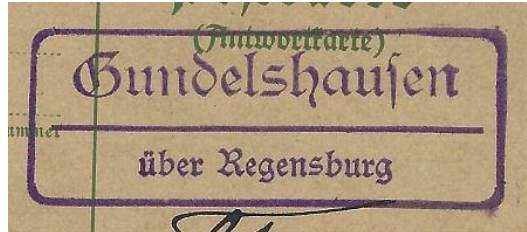
Sü

S 01.04.1944

Gundelshausen

U 01.03.1938 v. Postagentur S

ab 09.02.1942 zu KEH



B/H 44/18mm

14.03.1940- ?

Haidenkofen

E 01.07.1939

Sü

27.08.1945

Haimbuch

U 01.07.1939 PHST=>Pst II

Sü

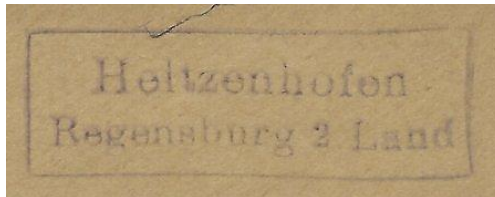
27.08.1945

Heitzenhofen

E 20.06.1928

N

27.08.1945



B/H 43,5/14mm

24.10.1932 – 20.06.1933



B/H 38/18mm

21.11.1936 - 22.02.1942

Hellkofen

E 01.07.1939

Sü

27.08.1945



B/H 31/17,5mm


? - 21.11.1943

Hohengebraching

E 20.06.1928

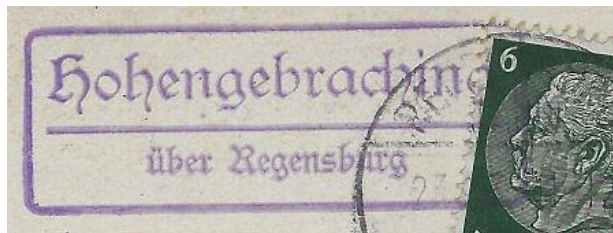
S

10.08.1944



B/H 48/14mm

24.04.1933 - ?



B/H 50/19mm


23.09.1937 - 28.06.1960

Holzheim a. Forst

E 20.06.1928

N

27.08.1945



B/H 44/14mm

23.02.1933 - ?



B/H 44/13mm

23.01.1934 - 19.08.1938

Kareth

E 12/39-?1940

N

27.08.1945



B/H 42/20,5mm

? - 26.01.1943

**Kneiting**

**E 20.06.1928**


**N**

**27.08.1945**



B/H 44/14mm

05.10.1928 – 24.02.1933



B/H 31/17,5mm

11.01.1934 – 16.10.1939

---

**Am 22.08.1928 wird die Postagentur aufgehoben und eine Pst II errichtet**

**Köfering**

**E 22.08.1928**

**N**

**U 01.09.1945 dann PSt I**

**Poststelleninhaber – Schuhmachermeister Xaver Robold**



B/H 44/14mm

23.03.1929 – 24.8.1932



B/H 31/17,5mm

\*29.08.1933 – 23.06.1937

---

**Langenerling**

**E 01.07.1939**

**Sü**

**S 01.04.1944**



B/H 39/17mm

10.09.1939 – 09.09.1943

Lappersdorf

E 20.06.1928

N


27.08.1945

B/H 47,5/15mm



06.03.1930 – 04.07.1932

B/H 30/18mm



27.02.1936 – 15.09.1941


Mötzing

E 01.07.1939

Sü

27.08.1945

B/H 30/17,5mm




22.12.1941 – 19.01.1942

Oberehring

E vor 27.07.1940

Sü

27.08.1945



\* ? -?




**Oberhinkofen**      **E 20.06.1928**  
**Poststelleninhaberin – Maria Zepf**

**S**


**27.08.1945**

B/H ?/?mm




08.07.1931 – \*07.02.1933

B/H ?/?mm



09.02.1937 - 08.12.1938

B/H 40/11mm



12.05.1940 od.41 - ?


---

**Oberisling**      **E 20.06.1928**  
**Poststelleninhaber – Josef Rieger –er scheidet am 08.11.1929 aus, sein Nachfolger ist**  
**Hilfsarbeiter Heinrich Luxi**

**S**

**27.08.1945**

B/H 43,5/14mm



15.03.1929 - ?

B/H 36/17,5mm



30.05.1934 – 10.07.1939

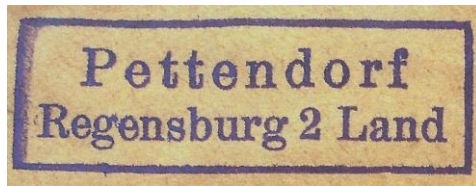
---

**Pettendorf**

**E 20.06.1928**

**N**

**06.04.1944**



\*

\* 08.06.1931 – 21.07.1933



B/H 35/17,5mm

18.12.1933 – 01.01.1941

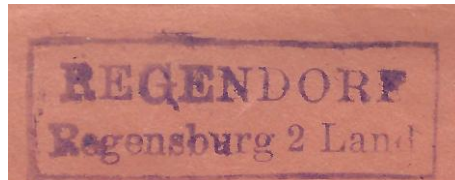
**Regendorf**

**E 20.06.1928**

**N**

**27.08.1945**

\*



B/H 46/15mm

02.01.1930 - 29.05.1931



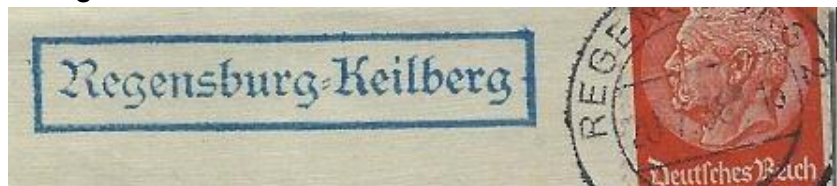
B/H 31/17,5mm

12.12.1933 – 17.04.1937

**Regensburg-Keilberg E 1938?**

**?**

**27.08.1945**



B/H 50/9mm

20.07.1938 - ?



B/H 55/11

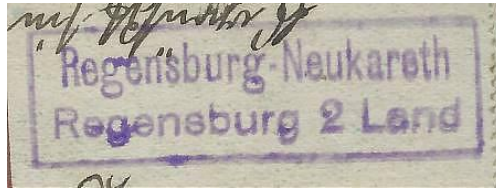
01.08.1943 - ?

Regensburg-Neukareth E 20.06.1928

N

S vor 09/1941

B/H 43/15mm




02.01.1930 - 10.10.1932

B/H 64/10,5mm



24.03.1934 - 24.11.1943

B/H 62/10mm




14.08.1935 - 29.01.1936

Regensburg-Pfaffenstein E 20.06.1928

N

01.07.1943

B/H 48,5/14,5mm



02.01.1929

B/H 68/11mm




? -02-11-1938

Regensburg-Winzer E 20.06.1928

N


27.08.1945

B/H 49/13,5mm



13.02.1931 - 01.04.1932

B/H 60/10mm




29.01.1934 - 07.11.1938

**Reifenthal**

**E 20.06.1928**


**N**

**06-07.1944**



B/H 45/15mm

16.11.1928 – 03.08.1933



B/H 30/17,5mm

14.10.1936 – 22.02.1941

---

**Riekofen**

**E 01.07.1939**

**Sü**

**27.08.1945**

**U PHST=>Pst II**



B/H 30/17mm

14.11.1939 – 03.02.1942


---

**Rogging**

**E 01.07.1939**

**Sü**

**01.04.1944**



B/H 30,5/17,0

24.07.1940 – 16.03.1944

---




**Rohrbach**

**E 20.09.1929**

**N**


**27.08.1945**

B/H 43/14,5mm



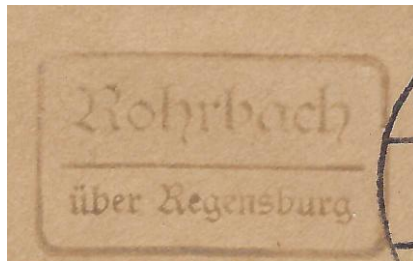
09.04.1930 - ?

B/H 44/14,5mm



15.04.1933 - 14.07.1933

B/H 31/17,5mm



09.12.1932 - 15.12.1943


**Schwabelweis**

**E20.06.1928**

**?**


**27.08.1945**

B/H 44,5/14,5mm



? - 25.04.1933

B/H 75/10mm



28.01.1934 - 20.03.1940

Schwaighausen

E 20.09.1929

N

27.08.1945



B/H 43/18mm

06.08.1936 – 13.12.1940


Seedorf

E 20.06.1928

S

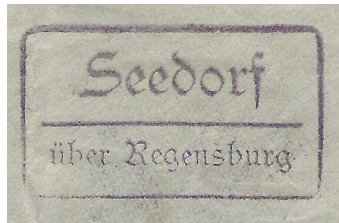
10.08.1944

Poststelleninhaber – Johann Völkl – er scheidet am 16.04.1934 aus, sein Nachfolger ist Forstarbeiter Johann Knott



B/H 44/14mm

05.01.1931 - ?



B/H 31/17mm


25.03.1935 – 08.04.1938

Steinsberg

E 20.06.1928

N

27.08.1945



B/H 44/14,5mm

16.04.1930 – 02.02.1933



B/H 35/13,5mm

02.07.1935 – 22.09.1940


Taimering

U 01.07.1939

Sü

27.08.1945

Postagentur=>Pst II



B/H 37/18mm


29.09.1941 - ?

**Tegernheim**

**E 20.07.1934**

**S**

**S nach 05/44**



B/H 30/11mm

05.09.1934 - ?


---

**Traidendorf**

**E 20.09.1929**

**N**

**27.08.1945**



B/H 44/14mm

13.07.1930 - ?



B/H 41/16mm

14.08.1933 – 15.06.1938

---

**Triftlfing**

**E 01.07.1939**

**Sü**

**27.08.1945**



B/H 30/17,5mm

21.01.1941- ?

---

**Walkofen**

**E 01.07.1939**

**Sü**

**27.08.1945**

---




**Weillohe**  
**Poststelleninhaber – Michael Kartenmeier**

**E 20.06.1928**

**S**

**27.08.1945**



B/H 43,5/14,5mm

03.01.1931 - 07.03.1933



B/H 32/13mm

08.05.1934 – 19.05.1960

**Wolkering**  
**Poststelleninhaber – Fahrradhändler Jakob Kellnhauser**

**E 20.06.1928**


**S**

**27.08.1945**



B/H 44/14,5mm

25.07.1928 - 02.12.1932



B/H 30,5/17,5mm

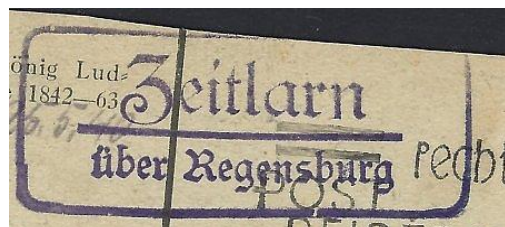
01.12.1934 – 21.12.1943

**Zeitlarn**

**E 20.06.1928**

**N**

**27.08.1945**



B/H 44/17,5mm

21.07.1938 – \*26.08.1942



Ziegetsdorf

E 20.06.1928


S

27.08.1945




B/H 44/14,5mm

\*03.07.1931 – 03.06.1932



B/H 35/17,5mm

03.01.1934 – 02.10.1935



B/H 35/15mm


28.05.1938 – 28.06.1943

---

## Poststellen I 1928 – 1945 in der OPD – Regensburg

(die angegebenen Verwendungszeiten beziehen sich auf meine Belegstücke und auf nachgewiesene Verwendungsdaten in der Datenbank stampsx)

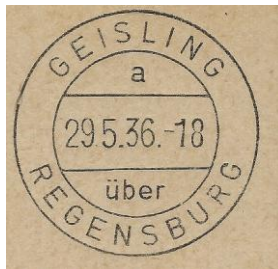
**ALLING über REGENSBURG a** (Ort an einer im Kraftpostkursbuch aufgeführten Krafftahrlinie)  
Der Zweikreisbrückenstempel (D1) in Groteskschrift, mit Tag, Monat, Jahr sowie einfacher Stunde in Ziffern für die 24h Tageszeitangabe, mit Unterscheidungsbuchstaben „a“ im oberen Bogen hat einen Durchmesser von **28,5mm** und eine Brücken-/Stegbreite von **9,0mm**



15.09.1936 - ?

---

**GEISLING über REGENSBURG a** (Ort an einer im Kraftpostkursbuch aufgeführten Krafftahrlinie)  
Der Zweikreisbrückenstempel (D1) in Groteskschrift, mit Tag, Monat, Jahr sowie einfacher Stunde in Ziffern für die 24h Tageszeitangabe, mit Unterscheidungsbuchstaben „a“ im oberen Bogen hat einen Durchmesser von **28,5mm** und eine Brücken-/Stegbreite von **9,0mm**




29.05.1936 – 03.03.1941

---

### **HAINSACKER über REGENSBURG a**

Der Zweikreisbrückenstempel (D1) in Groteskschrift, mit Tag, Monat, Jahr sowie einfacher Stunde in Ziffern für die 24h Tageszeitangabe, mit Unterscheidungsbuchstaben „a“ im oberen Bogen hat einen Durchmesser von **28,5mm** und eine Brücken-/Stegbreite von **9,0mm**



23.03.1936 – 09.07.1941

---

### ILLKOFEN über REGENSBURG a

Der Zweikreisbrückenstempel (D1) in Groteskschrift, mit Tag, Monat, Jahr sowie einfacher Stunde in Ziffern für die 24h Tageszeitangabe, mit Unterscheidungsbuchstaben „a“ im oberen Bogen hat einen Durchmesser von 28,5mm und eine Brücken-/Stegbreite von 9,0mm



23.03.1936 - ?

---

### KALLMÜNZ über REGENSBURG b (Ort an einer im Kraftpostkursbuch aufgeführten Kraftfahrtlinie)

Der Zweikreisbrückenstempel (D1) in Groteskschrift, mit Tag, Monat, Jahr sowie einfacher Stunde in Ziffern für die 24h Tageszeitangabe, mit Unterscheidungsbuchstaben „b“ im oberen Bogen hat einen Durchmesser von 28,5mm und eine Brücken-/Stegbreite von 9,0mm




?- 05.12.1940

---

### PIELNHOFEN über REGENSBURG a (Ort an einer im Kraftpostkursbuch aufgeführten Kraftfahrtlinie)

Der Zweikreisbrückenstempel (D1) in Groteskschrift, mit Tag, Monat, Jahr sowie einfacher Stunde in Ziffern für die 24h Tageszeitangabe, mit Unterscheidungsbuchstaben „a“ im oberen Bogen hat einen Durchmesser von 28,5mm und eine Brücken-/Stegbreite von 9,0mm




28.03.1936 – 29.12.1961

---

## Poststellen II von 1946 – 1988

	Eröffnung/ Zuordnung	Linie	Schließung/ Umwandlung
<b>Allkofen</b>	<b>Z 16.05.1958</b>	<b>Sünching</b>	<b>U 31.03.1979</b>

<b>Bach</b>	<b>U 15.07.1954</b> seit 01.08.1947 PHST	<b>KP Wörth</b>	<b>Pst I 01.02.1962</b>
-------------	---	-----------------	-------------------------

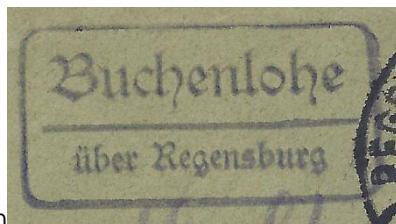


B/H 32/16mm

13.04.1956 – 16.06.1960

<b>Brunn</b>	<b>E 01.10.1962</b>	<b>Beratzhsn.</b>	<b>S 28.02.1986</b>
--------------	---------------------	-------------------	---------------------

<b>Buchenlohe</b>	<b>E 01.07.1954</b>	<b>Nord</b>	<b>30.06.1979</b>
-------------------	---------------------	-------------	-------------------



B/H 35/17,5mm

25.02.1935 - ?

<b>Burglengenfeld A</b>		<b>BUL</b>	<b>? Z =&gt;R ab 01.10.59</b>
-------------------------	--	------------	-------------------------------

<b>Demling</b>	<b>E 15.07.1954</b>	<b>KP Wörth</b>	<b>31.12.1977</b>
----------------	---------------------	-----------------	-------------------



Dengling

E 16.05.1958

R

Sünching

30.06.1981



B/H 30/17mm

? - ?

Dietldorf

U 01.07.1956

Nord

U 30.04.1975 Pst I=>Pst II  
Burglengenfeld 3



\*

\*18.10.1963 - ?

Donaustauf  
Heilstätte

E 01.02.1960

Wörth

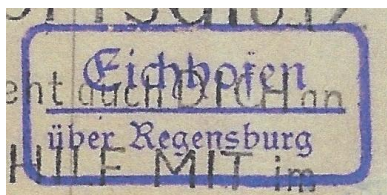
U 31.08.1964=>Donaustauf 2

Eichhofen

E 01.12.1957

West

31.03.1987 =>"2"aptiert



B/H 32/15mm

\*17.11.1958 - 23.08.1961

Eilsbrunn

E 01.12.1957

West

U 30.09.1985 „2“ aptiert  
=> Sinzing 2



B/H 33/15mm

09.08.1961 - ?

Eitlbrunn


U 24.05.1954

Nord

U 30.06.1979 =>Regenstauf3



\*21.03.1960 - ?



\*23.01.1964 - ?

---

**Friesheim** war nie eine Landpoststelle sondern nur eine zeitlich begrenzte (ca.3Jahre) Notmaßnahme für die in den letzten Tagen des 2.Weltkrieges vollkommen zerstörte Poststelle Illkofen. Dazu wurde der unten abgebildete Stempel beschafft



B/H 30,5/17,5mm

25.01.1946 - ?

Fußenberg E 02.02.1966

?

31.03.1975

Eröffnung nach Einführung der Metallstempel für Pst II



Ø 28,5mm

07.06.1967 - ?

**Gebelkofen E 15.06.1957**

**Süd**

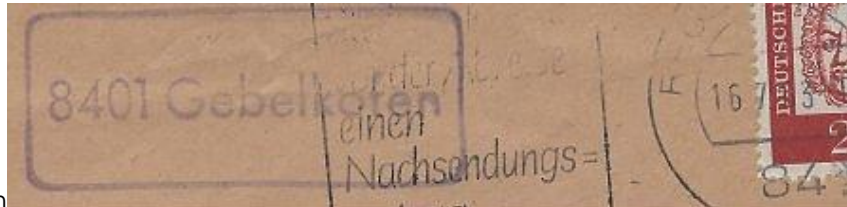
**31.08.1973**

**Poststelleninhaberin – Maria Kumpfmüller, Hsnr.27 (heute Obere Dorfstr.8) bis ca. 1966 danach Clara Blabl, Hsnr.66 (heute Obere Dorfstr.28)**



B/H 35/15mm

14.06.1960 – 07.05.1962



B/H 44,5/18mm

16.07.1963 - 06.04.1964

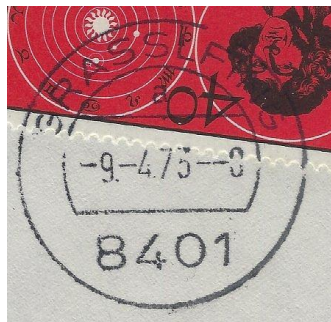
**Graßlfing E 15.06.1954**  
**Landkraftpost – Xaver Brantl**

**KP Abbach 30.09.1982**



B/H 44/18mm

15.01.1961 – 28.06.1961



Ø 28,5mm

09.04.1973 – 23.12.1976

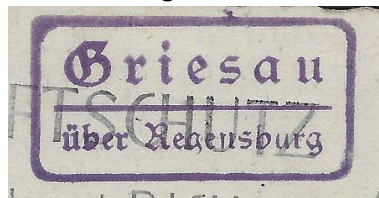
**Griesau E 15.06.1954**

**KP Pfatter**

**S 01.01.1976/**

**A 30.04.1978**

**Landkraftpost – Frieda Berges**




B/H 31/15mm

24.11.1954 – 23.12.1958


**Großberg E 15.06.1954**  
**Landkraftpost – Michael Büsl**

**KP Abbach 30.09.1982**



B/H 31/15mm

07.04.1960 – 29.05.1963



B/H 45/14mm

28.05.1963 - 29.05.1963



Ø 28,5mm

15.01.1974 – 18.06.1974

---

**Haidenkofen E 16.05.1958**

**Sünching 31.03.1973**

---

**Heilinghausen U 15.07.1954**

**KP Regental 31.03.1974 PHST seit**  
**01.07.1950=>Pst II**



B/H 40/16mm

13.12.1958 – 13.08.1960


---



**HOHENGEBRACHING E 15.06.1954**  
Landkraftpost – Maria Holzer

**KP Abbach**

**30.09.1982**




B/H 50/19mm

28.06.1960 - ?



B/H 45/18mm

20.09.1962 – 19.01.1963



Ø 28,5mm

07.03.1973 - ?

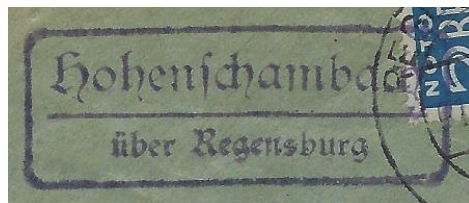
---

seit 01.12.1951 PHST wird aufgehoben => Umwandlung Pst II

**Hohenschambach U 15.06.1954**  
Landkraftpost – Josef Scherübl

**KP Hemau**

**30.04.1978**



B/H 41/15mm

01.08.1955 – 22.06.1960

---

**Holzheim E 01.08.1947**

**Nord**

**31.08.1974**



\*27.03.1964 - ?

**Illkofen**

**U 01.07.1956**

**?**

**31.12.1977 U Pst I=>Pst II**



B/H 35/14mm

22.06.1960 - ?



Ø 28,5mm


13.01.1969 – 14.01.1964

**Inkofen**

**Z 16.05.1958**

**Sünching**

**30.04.1981**



B/H 53/15mm

? - 17.05.1957



B/H 40/15mm

29.06.1960 - ?

**Kareth**

**01.10.1955**

**Nord**


**ab 01.02.1958  
aufgehoben nachdem es  
schon länger nicht mehr  
besetzt war**

**Landkraftpost – Anna Stroh für Kareth, Neukareth und Rehtal**

**Kleinprüfening E 01.12.1957**

**West**

**31.08.1979**



B/H 37/15mm durch DICH an 20.08.1958 - ?



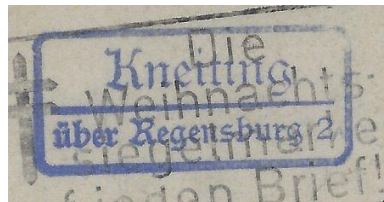
B/H 45/18mm

04.11.1963 - ?

**Kneiting**

**E 15.04.1957**

**N/W ab 01.12.57 12.05.1982**



B/H 32/14mm

23.12.1957 - ?



B/H 45/18,5mm

05.04.1963 - ?



Ø 28,5mm

16.12.1988 - ?

**Langenerling E 1605.1958**

**Sünching**

**31.07.1978**




B/H 40/15mm

04.05.1960 - ?

Lappersdorf E vor 19.09.1948

Nord ?



\*

\* vor 19.09.1948 - ?

---

Lorenzen E 01.11.1955

Nord

U 31.01.1988

U in  
Lapperdorf 3

---

Mönchsberg ?

Hemau/Ortsteil ?


PHST?,  
Entwertg R2

---

Mötzing E 16.05.1958  
(Zustellbereich: Mötzing, Ober-u. Unterhaimbuch)

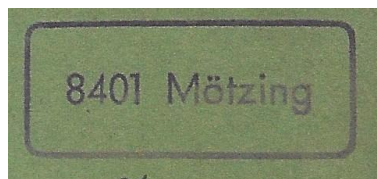
Sünching

U 30.06.1981 U => Pst I



B/H 40/15mm

16.06.1959 - ?



\*

\* 03.07.1963 - ?



Ø 28,5mm

18.12.1989 - ?

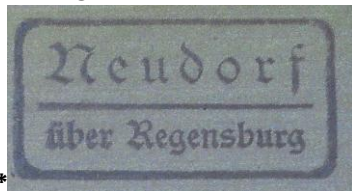
---




**Neudorf**     **E 15.06.1954**  
**bei Hohengebraching - Landkraftpost – Josef Kraml**

**Bahnpost**

**31.01.1975**



\* 24.12.1954 - ? \*



\* ? - ?

---

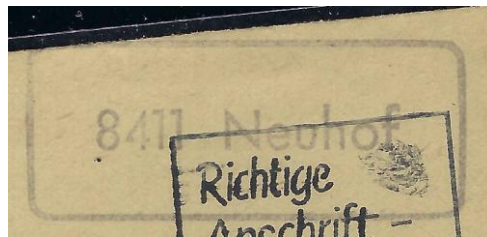
**Neuhof**

**E 15.06.1954**

**?**

**Bahnpost**

**30.09.1974**



B/H 45,0/18,0mm

28.08.1962 - ?

---

**Neukirchen**     **E 01.05.1959**

**Hemau**

**28.02.1971**


**„über Hemau“ ohne Rahmen**

---

**Niedertraubling E 01.07.1958**  
**Landkraftpost – Georg Pöschl**

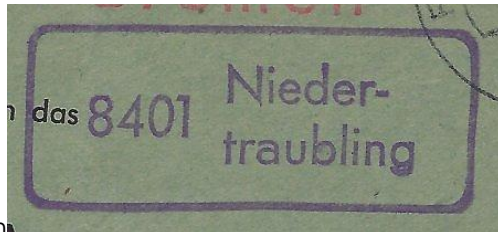
**Süd**

**31.08.1973**




B/H 40/15mm

10.12.1958 - 27.04.1962



B/H 45/18,5mm

18.12.1962 – 11.04.1963




Ø 28,5mm

\*31.01.1969 – 31.08.1973 (letzter Tag)

**Nittendorf E01.12.1957**

**West**

**U 31.03.1987 =>Pst I**



B/H 45/18mm

18.04.1963 - ?



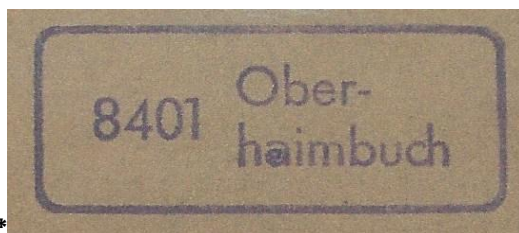
Ø 28,5mm

07.09.1992 - ?

**Oberhaimbuch E16.07.1958**

**Sünching**

**31.08.1978**



\*

\* 17.01.1964 - ?

Oberisling E 15.06.1954  
Landkraftpost - Luxi

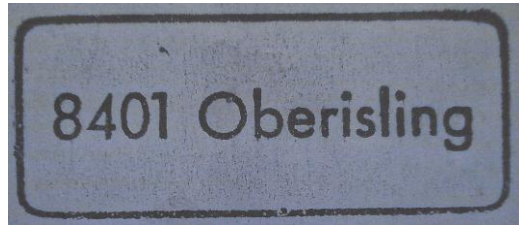
Süd

U 31.12.1976 => R 26




B/H 31/15mm

30.09.1958 - 29.04.1963



B/H 45/18mm

29.04.1963



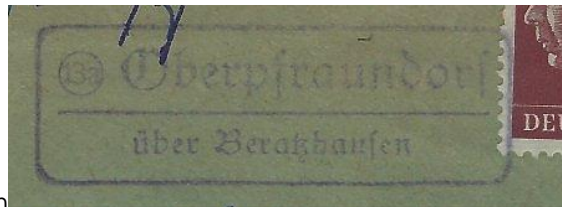
Ø 28,5mm

29.12.1971 - 31.12.1976 (letzter Tag)

---

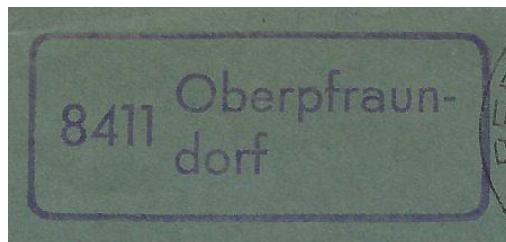
Oberpfaundorf Z 01.01.1958

Beratzhs. 31.12.1978 Z  
Regensburg=> ab 01.01.1958"  
über Beratzhausen



B/H 46/15mm

29.04.1957 - ?



B/H 45/18mm

16.07.1963 - ?

---

**Pentling** E 15.06.1954  
**Landkraftpost – Wolfgang Reill**

**Süd**

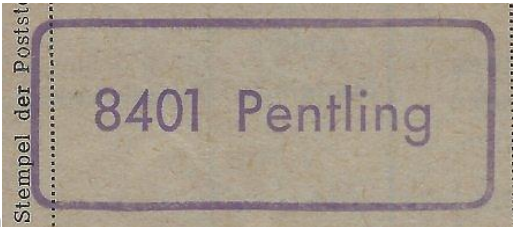
**U PA?**

**Postamt?**



B/H 31/15mm

10.05.1960 – 31.05.1960



B/H 45/19mm

16.04.1963 - \*24.04.1964



Ø 28,5mm

29.06.1975 – 18.04.1991

**Pettendorf** E 15 04.1957

**N/W ab 01.12.1957**

**U =>Pst I**



Ø 28,5mm

28.02.1989 - ?



Pirkensee

E 14.06.1954

BUL

U/S => 01.10.1959 Pst I über

Regensburg



B/H 48,5/14mm

☞ – 02.04.1958



Ø 28,5mm

☞ – 07.07.1980

Pollenried

E 01.12.1957


West

28.02.1971



B/H 32/15mm

14.07.1959 - ☞



B/H 44/18mm

16.08.1963 – 11.04.1964 (in violett u. schwarz)

Premberg

E 14.06.1954

BUL

Z am 28.09.1958 über SAD

S 30.04.1972

Ramspau E 15.07.1954  
Landkraftpost – Laura Brandl

KP Regental 30.09.1971

Bahnpost bis  
Regenstauf



B/H 41/15mm

20.07.1954 - ?



B/H 32/15mm

26.08.1958 - 21.09.1961



\*

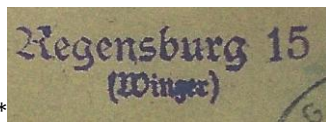
? - ?

---

Regensburg- U 15.04.1957  
Winzer


N/W ab 01.12.1957 30.04.1976

Notmaßnahme \*



\* 23.08.1948 - ?

B/H 34/18mm



14.12.1962 – 02.01.1964

---

Regensburg- U Pst II ab 01.10.1967 ?  
Ziegetsdorf

Süd

30.06.1971 Aufhebung

Pst I (bis 01.10.1967) Frau Emma Stimmer danach Pst II Fr Barbara Wahlig



Ø 28,5mm

28.03.1962



Ø 28,5mm


31.12.1970 - \*30.06.1971

---

Regendorf E 15.09.1954

Bahnpost

U 31.12.1985  
=>Zeitlarn 2



B/H 34/16mm

10.04.1956 – 17.08.1957

---

Reifenthal E 15.04.1957

N/W ab 01.12.1957 12.05.1982

---

Riekofen

E 16.05.1958

Sünching


31.10.1975

B/H 45/18mm



...05.1962 - ?

Ø 28,0mm



20.12.1966 - ?

Rohrbach

E 01.08.1957

Nord


31.03.1982

B/H 36,0/14,0mm



07.02.1959 - ?

B/H 44,5/18mm



15.01.1963 - 12.12.1963

Saltendorf

E 14.06.1954

BUL

Z 01.10.1959 =>R  
zugeordnet  
S 30.09.1978


Schönhofen

E 01.12.1957

West

U 31.03.1987 =>  
Nittendorf 4

B/H 32/15mm



11.02.1958 - 20.01.1960

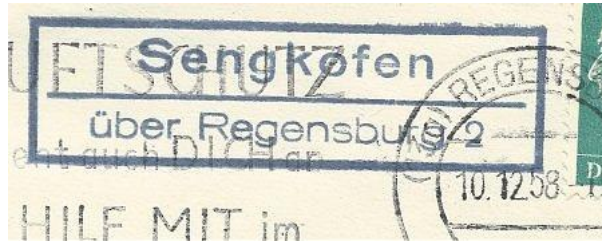


Sengkofen

E 16 07 1958

Sünching


30.09.1973



B/H 52/15mm

HILF MIT im

10.12.1958 – 25.08.1961



B/H 45/19mm

23.06.1962 - 19.09.1963


Stefling

U 01.11.1956

KP Regental


30.06.1972

Bahnpost bis Regenstauf




B/H 31/15mm

27.05.1955 – 17.05.1958



B/H 55/18mm

03.09.1962 – 07.05.1963



Ø 28,5mm

23.08.1968 - 29.02.1972

Steinsberg

Z 26.08.1955

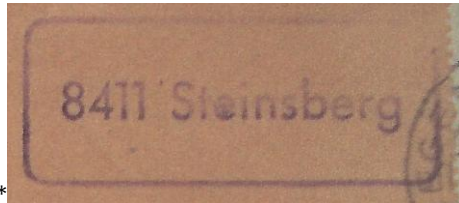
Nord

30.06.1984\*



\*

\*21.05.1955 - ?



\*

\* 3.07.1963 - ?



Ø 28,5mm

05.07.1971 - ?


Sulzbach/Do

E 15.07.1954

?

KP Würth

31.05.1981



B/H 31,5/15mm

06.09.1954 - 10.07.1961

Thonlohe

E 01.08.1955

Hemau

30.09.1977

Z 01.01.1958


über Hemau

Thumhausen

E 01.12.1957

West

31.03.1987



B/H 37/15mm

13.01.1959 - ?

Traidendorf

E 01.08.1957

Nord

31.03.1982



B/H 36/15mm

17.08.1959 - ?



B/H 46/19mm

05.04.1963 - ?

Triffling

E 16.05.1958


Sünching

31.12.1973

Untergraßling E 16.05.1958

Sünching

30.06.1974



B/H 40/15mm

21.06.1960 – 11.09.1961

Upfkofen

E 16.05.1958

Sünching

U 31.03.1979  
=>Mallersdorf 4



B/H 40/15mm

07.06.1960 – 12.05.1961

Viehhausen E 01.12.1957


West

U 30.09.1985  
=>Sinzing 3



B/H 37/14mm

07.06.1960 – 24.06.1960




B/H 45/18,5mm

27.09.1962 - ?

Walkofen E 16.05.1958

Sünching

31.12.1973



B/H 38/14mm

23.02.1960 – 23.04.1960



B/H 44/18mm


22.02.1964 - ?

Weillohe E 15.06.1954

Süd

30.04.1973

Landkraftpost – Karl Weizl für Obermassing, Untermassing, Hänghof und Poign



B/H 32/13mm

19.05.1960 - ?



\*

? - ?



Willenhofen E 01.05.1959


KP Hemau

30.04.1973  
„über Hemau,,

Wolfsegg E 16.09.1955


KP Hainsacker

U 01.11.1966  
=> Pst I



\*

\* 22.05.1958 - ?




Ø 28,5mm

18.12.1966 – 05.04.1968

Wolfskofen E 16.05.1955

KP Pfatter

31.07.1978



B/H 35/15mm

05.06.1955 - ?



B/H 45/18,5mm


04.04.1963 – 06.04.1963

Wolkering

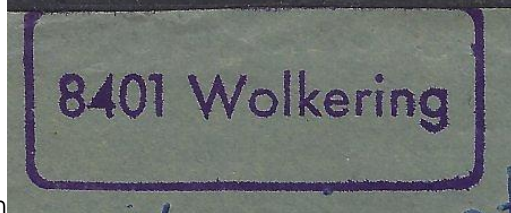
E 15.06.1957

Süd

30.04.1973



\*08.08.1958 - ?



B/H 44,5/18mm

05.05.1963 - ?

---

Zaitzkofen

Z 16.05.1958

Sünching

31.01.1972



B/H 39/15mm

14.06.1960 - ?

---

PS I ab  
(13a) ALLING über REGENSBURG a




Ø 28,5 mm 19.9.1959 - ?

PS I ab  
(13a) AUFHAUSEN über REGENSBURG a




Ø 28,5mm 27.07.1959 - ?

PS I ab  
(13a) BAD ABBACH über REGENSBURG b



Ø 28,5 mm 24.09.1959 – 21.04.1960

PS I ab  
(13a) DONAUSTAUF/über REGENSBURG Besucht die WALHALLA b/Donaustauf



Ø 36,0mm aptiert PLGZ (13a) entfernt

17.01.1961 – 20.03.1962



21.01.1963 - ?

PS† I ab

(13a) DÜNZLING über REGENSBURG b




Ø 28,5mm

28.07.1961 - ?

---

PS† I ab

(13a) HAUZENDORF über REGENSBURG a



Ø 28,5mm

18.01.1961 - ?

---

PS† I ab

(13a) HEITZENHOFEN über REGENSBURG b



Ø 28,5mm

28.11.1958 - ?

---

PS† I ab

KALLMÜNZ über REGENSBURG b



Ø 28,0mm

25.07.1957 - ?


---



**PSt I** ab 01.09.1945 – Poststelleninhaber Schuhmachermeister Xaver Robold

**(13a) KÖFERING über REGENSBURG a**

Ø



Ø 28,5mm

25.02.1946 – 28.11.1952

(aptierter D1)



Ø 28,5mm

18.11.1958 - ?



Ø 28,5mm

? – 30.08.1963

aptiert PLGZ entfernt

**PSt I** ab

**(13a) LAPPERSDORF über REGENSBURG a**



Ø 28,5mm

21.04.1959 - ?




31.01.1963 - ?

aptierte PLGZ „(13a)“

**PSt I** ab

**(13a) LEONBERG über REGENSBURG a**



Ø 28,5mm

? – 21.12.1961



Ø 28,5mm

21.6.1962 - ?

aptierte PLGZ „(13a)“

PSt I ab

**(13a) MINTRACHING (b REGENSBURG) a**



Ø 28,5mm

29.09.1955 – 11.02.1956

PSt I ab

**(13a) NEUTRAUBLING über REGENSBURG a**



Ø 28,5mm

08.01.1954 – 18.09.1959?

**(13a) NEUTRAUBLING über REGENSBURG b**



Ø 28,5mm

25.01.1957 – 11.02.1959

**SST (13a) NEUTRAUBLING ü. REGENSBURG INDUSTRIEGEMEINDE**



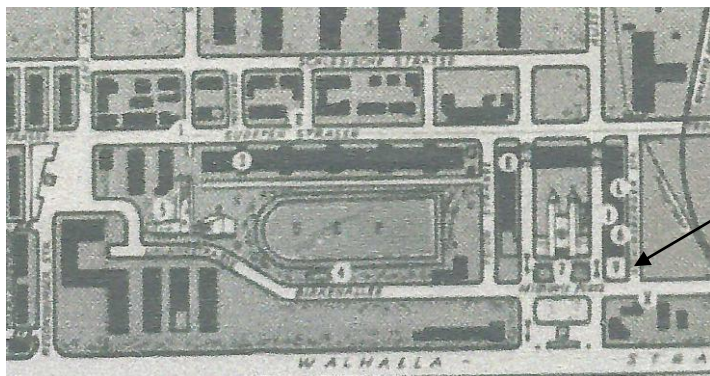
28,5mm

22.05.1958 – 09.01.1962

und optiert mit entfernter PLGZ



27.07.1962 – 20.08.1963



Teilansicht aus Neutraublinger Stadtplan (Archiv der Stadt Neutraubling)

Anfang der 1960 ziger Jahre befand sich das Neutraublinger Postamt im sogenannten Klosterbau (siehe Nr. 9). Michaelsplatz Ecke Königberger Straße

PS† I ab

**(13a) NITTENAU über REGENSBURG a**



Ø 28,5mm

03.11.1960 - 30.11.1961

---

PS† I ab

**(13a) OBERTRAUBLING über REGENSBURG a**



Ø 28,5mm

und optiert mit entfernter PLGZ

19.10.1960 – 20.03.1962



12.06.1962 – 20.03.1963

---

PS† I ab

**(13a) PFATTER über REGENSBURG a**



Ø 28,5mm

02.01.1952 – 23.12.1959

---

PS† I ab

**PIELNHOFEN über REGENSBURG a**



Ø 28,5mm

28.03.1936 – 29.12.1961

---



PSf I ab

**(13a) TEGERNHEIM über REGENSBURG a**




Ø 28,5mm

22.04.1960 – 05.09.1960

---

PSf I ab

**(13a) WÖRTH über REGENSBURG a**



Ø 28,5mm

12.08 1961 – 19.04.1962

---

PSf I ab

**(13a) ZEITLARN über REGENSBURG a und PLGZ aptiert ZEITLARN über REGENSBURG a**



Ø 28,5mm

22.10.1962-?

---